



PLANTA BAIXA
ESC.: 1/200

- PLATO – PROJETO
- TERRENO NATURAL

08	-	-	-
07	-	-	-
06	-	-	-
05	-	-	-
04	-	-	-
03	-	-	-
02	-	-	-
01	-	-	-
Nº	DATA	HISTÓRICO	RESPONSÁVEL

REVISÕES / DISCRIMINAÇÃO

SEINFRA - SECRETARIA DA INFRAESTRUTURA

PROJETO: REDE DE DRENAGEM
UBS - RENATO PARENTE

INTERESSADO: PREFEITURA DE SOBRAL

ENDEREÇO: RENATO PARENTE

MUNICÍPIO: SOBRAL



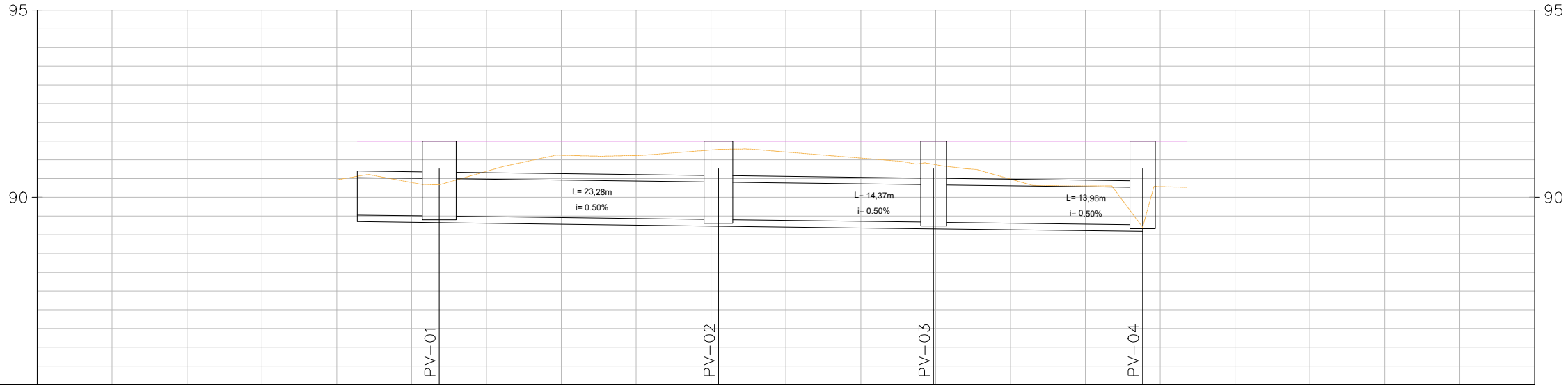
DESENHOS DA PRANCHA	ESCALA
PLANTA BAIXA	1:200
PERFIL LONGITUDINAL	H= 1:500 / V= 1:50
SEÇÕES TRANSVERSAIS	H= 1:500 / V= 1:50

DATA: 18/03/2026 | DESENHO: LUIZ FELIPE R. ARAÚJO

ARQUIVO: PRJ_DREN_UBS_RENATO PARENTE.dwg

PRANCHA
01/02

PERFIL LONGITUDINAL – DRENAGEM – UBS RENATO PARENTE

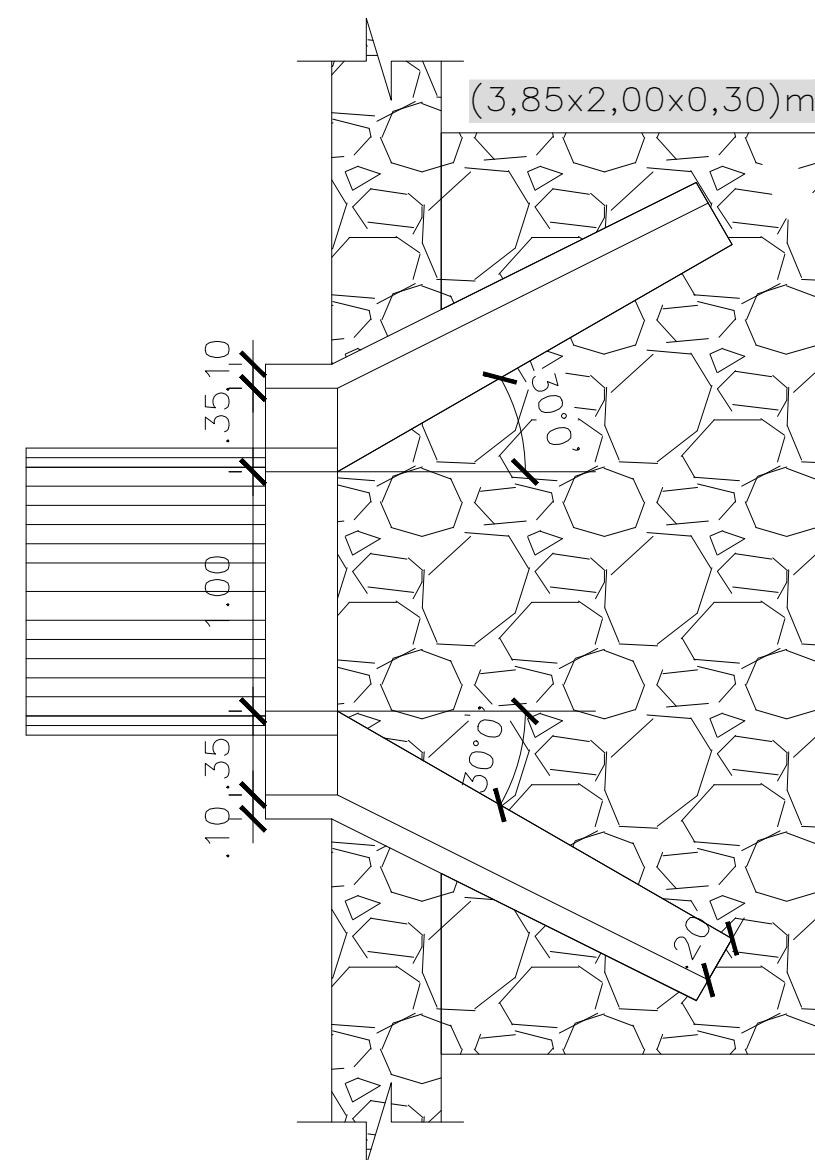


EXTENSÃO SIMPLES E ACUMULADA	5,47	18,64	25,49	14,37	39,86	13,96	53,82
DIÂM. EM mm	1.000	1.000	1.000	1.000	1.000	1.000	1.000
DECLIV. EM m/m	0,00	0,01	0,01	0,01	0,01	0,01	0,01
PROFUNDIDADE DO COLETOR	2,00	2,09	2,17	2,23	2,23	2,23	2,23
COTA DO COLETOR	89,50	89,41	89,33	89,27	89,27	89,27	89,27
COTA DO TERRENO	91,50	91,50	91,50	91,50	91,50	91,50	91,50
ESTACA	0	1	1	2	3	3	3

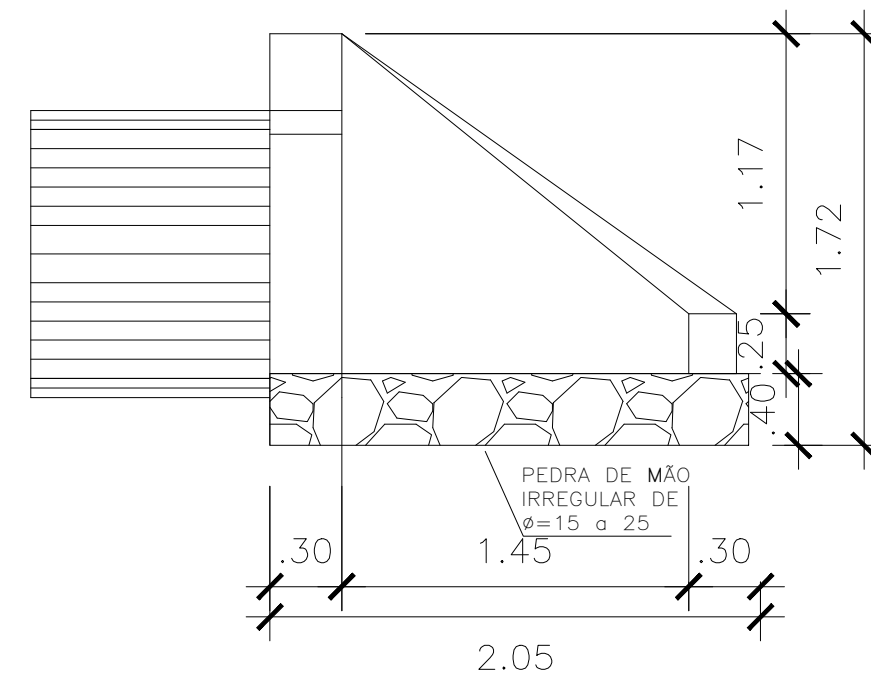
TABELA DE TUBOS DA REDE REDE - DRENAGEM				
TUBO	DN (m)	COMPRIMENTO (m)	DECLIVIDADE (%)	ESCAVAÇÃO MÉDIA (m³)
TRECHO-01	1,00	5,474	0,50%	19,62
TRECHO-02	1,00	18,638	0,50%	68,73
TRECHO-03	1,00	14,368	0,50%	55,58
TRECHO-04	1,00	13,962	0,50%	56,10

TABELA DE ESTRUTURAS DA REDE REDE - DRENAGEM			
NOME	COTAS	PROFUNDIDADE (m)	COORDENADAS DA ESTRUTURA
PV-01	CT= 91,50 CF= 89,50	2,000	N:9595836,7068 E:345818,7546
PV-02	CT= 91,50 CF= 89,41	2,093	N:9595852,9620 E:345827,8720
PV-03	CT= 91,50 CF= 89,33	2,165	N:9595858,8736 E:345840,9676
PV-04	CT= 91,50 CF= 89,27	2,235	N:9595850,6600 E:345852,2580

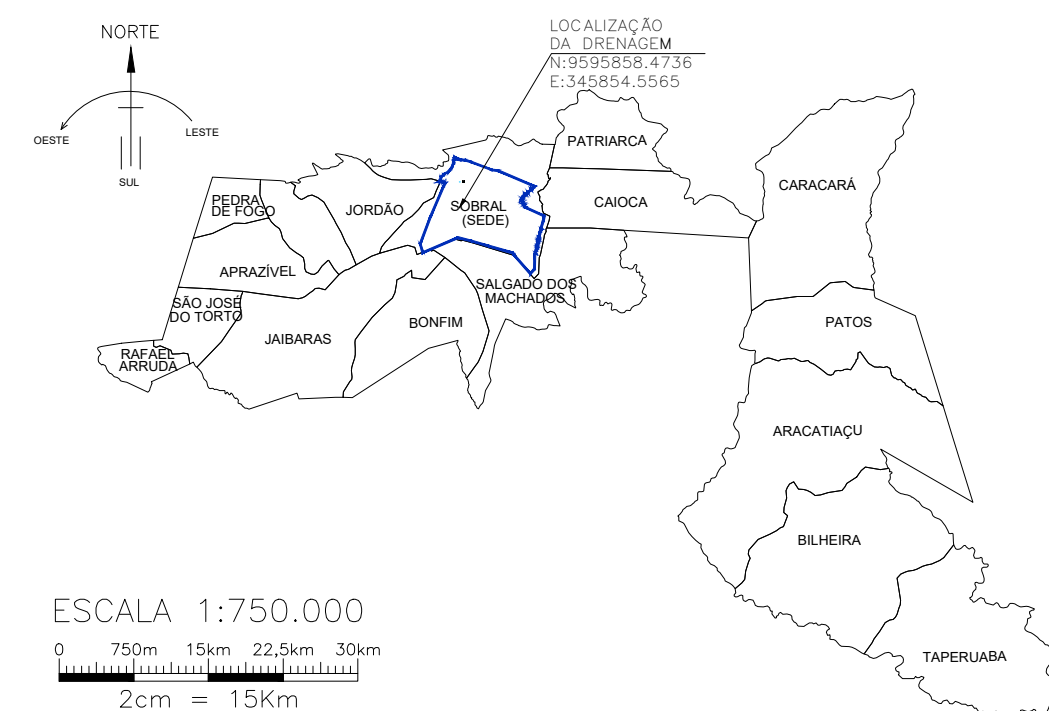
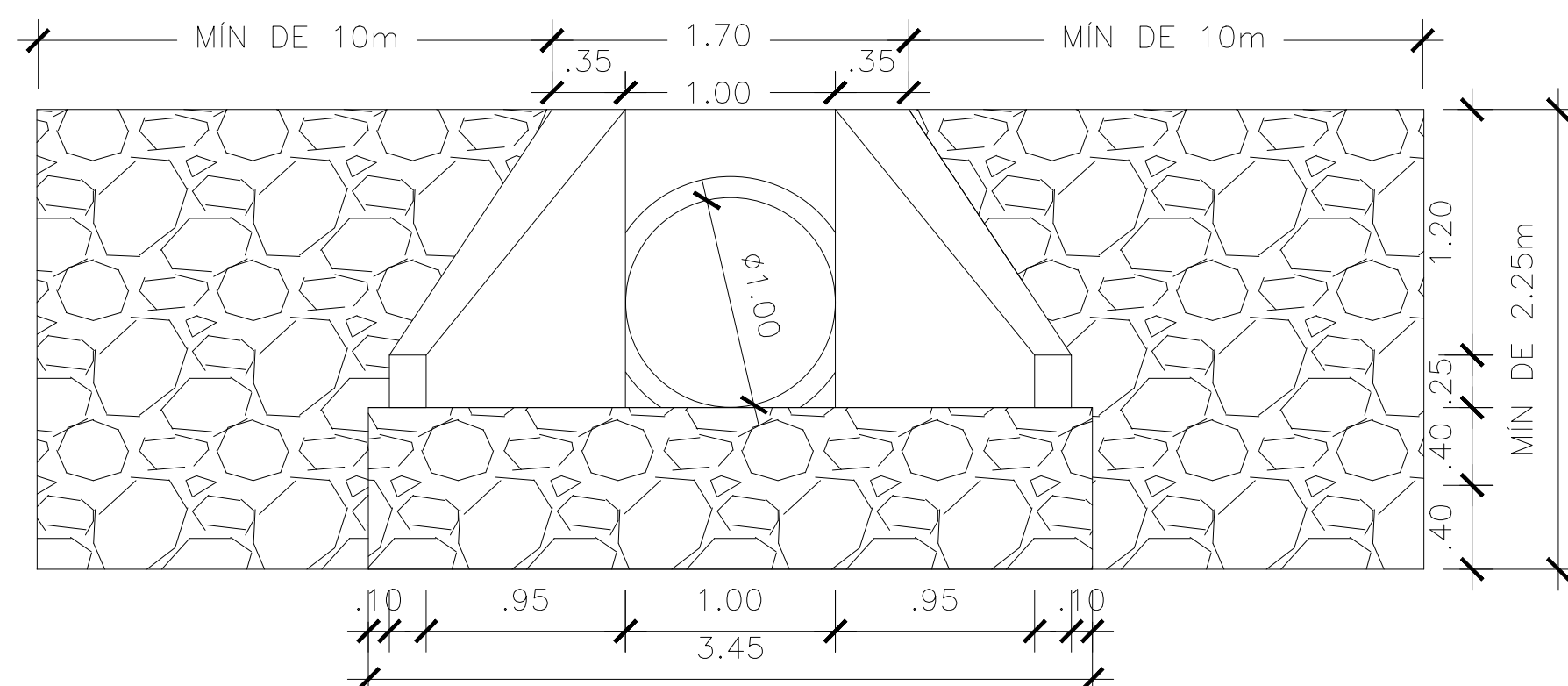
PLANTA BAIXA
ESC.: 1/30



VISTA LATERAL
ESC.: 1/30



VISTA FRONTAL
ESC.: 1/30

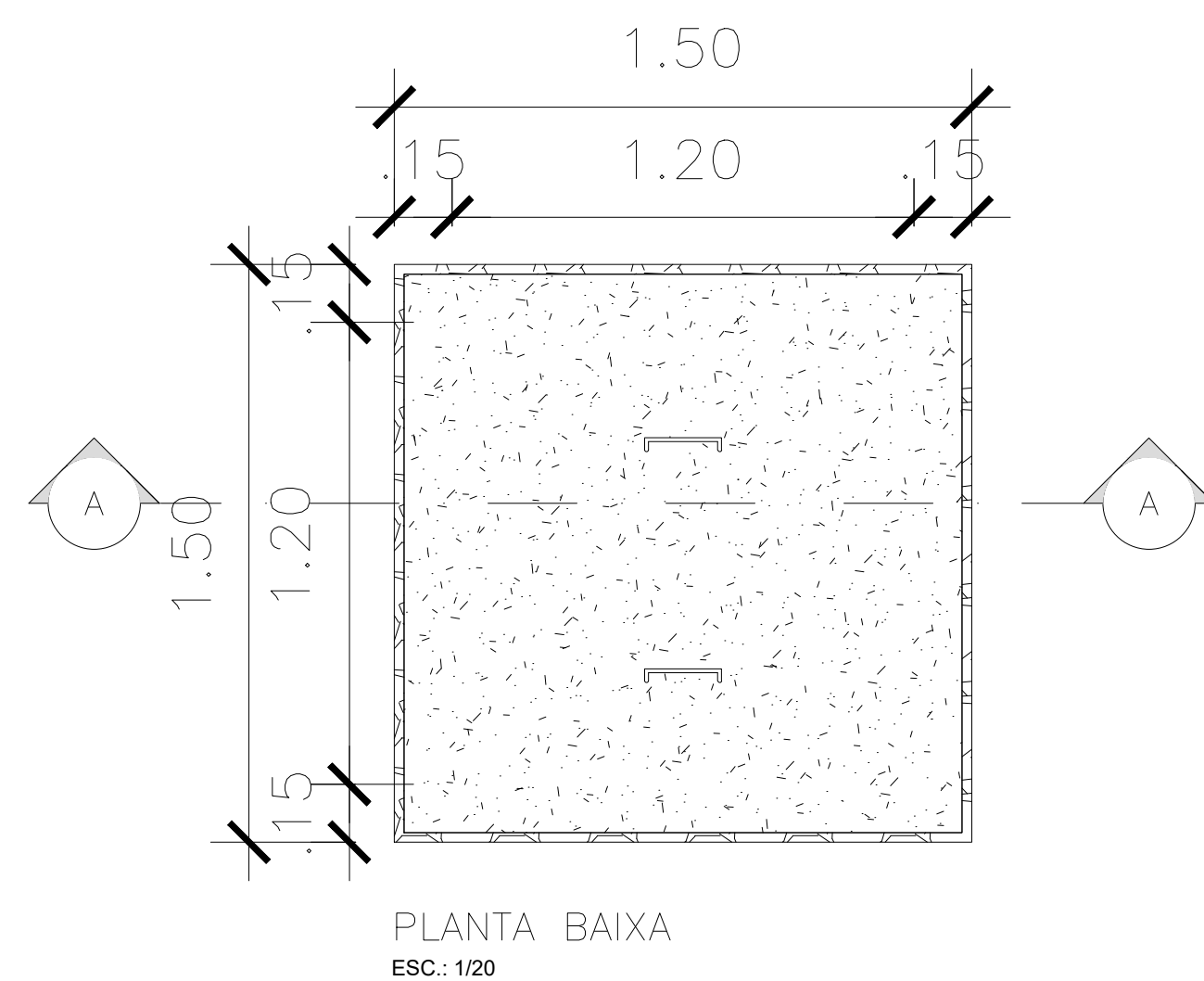


ESCALA 1:750.000

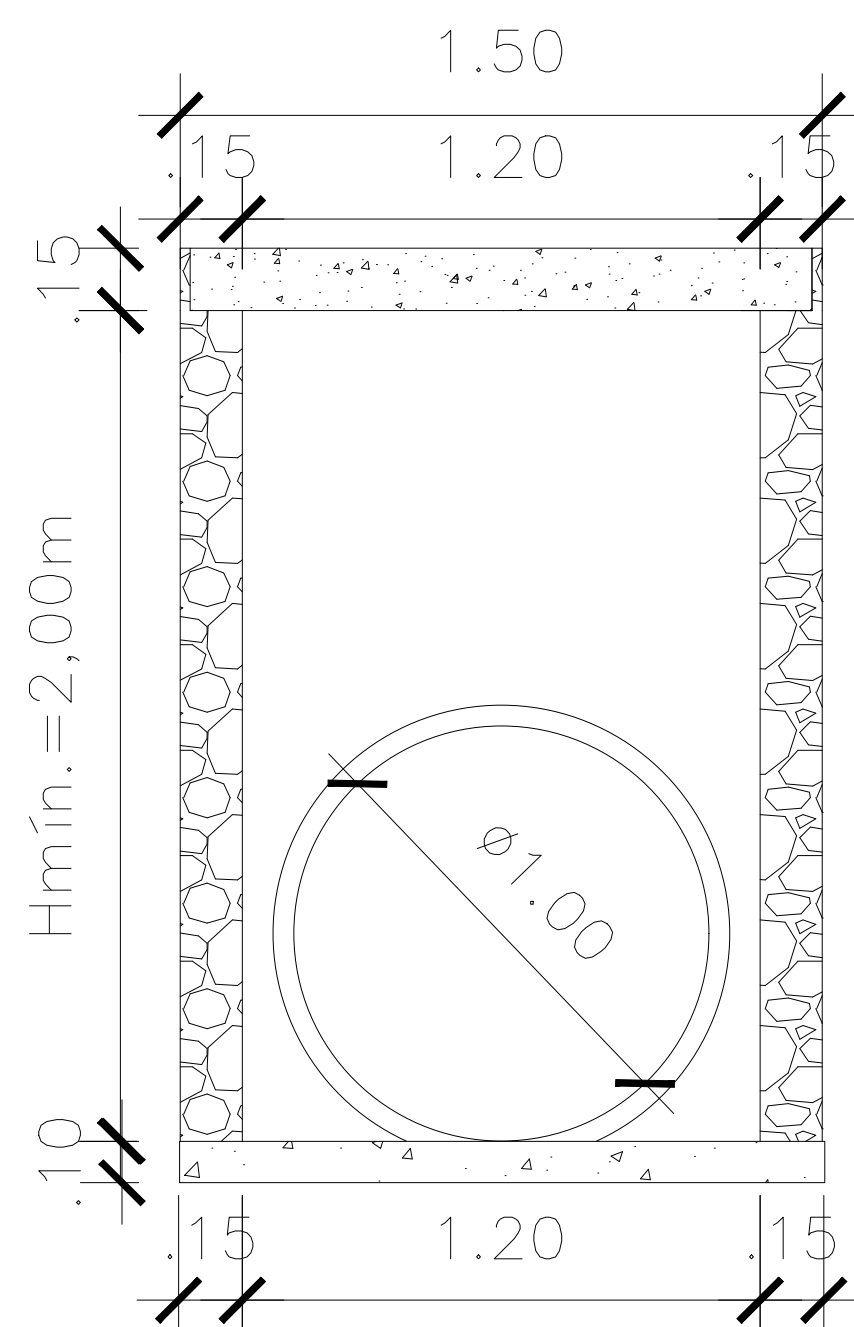
0 750m 15km 22,5km 30km

2cm = 15Km

POÇO DE VISITA (1,50 X 1,50)



PLANTA BAIXA
ESC.: 1/20



08	-	-	-
07	-	-	-
06	-	-	-
05	-	-	-
04	-	-	-
03	-	-	-
02	-	-	-
01	-		
Nº	DATA	HISTÓRICO	RESPONSÁVEL

REVISÕES / DISCRIMINAÇÃO

SEINFRA - SECRETARIA DA INFRAESTRUTURA

PROJETO:

REDE DE DRENAGEM
UBS - RENATO PARENTE

INTERESSADO:

PREFEITURA DE SOBRAL

ENDEREÇO:

RENATO PARENTE

MUNICÍPIO:

SOBRAL

DESENHOS DA PRANCHA

ESCALA



COLETOR (C/ SAIA) - DRENAGEM

POCO DE VISITA

POÇO DE VISITA

DATA
18/03/2026

DESENHO
LUIZ FELIPE R. ARAÚJO

ARQUIVO
PRJ DREN UBS RENATO PARENTE.dwg

PRANCHA

02 /02